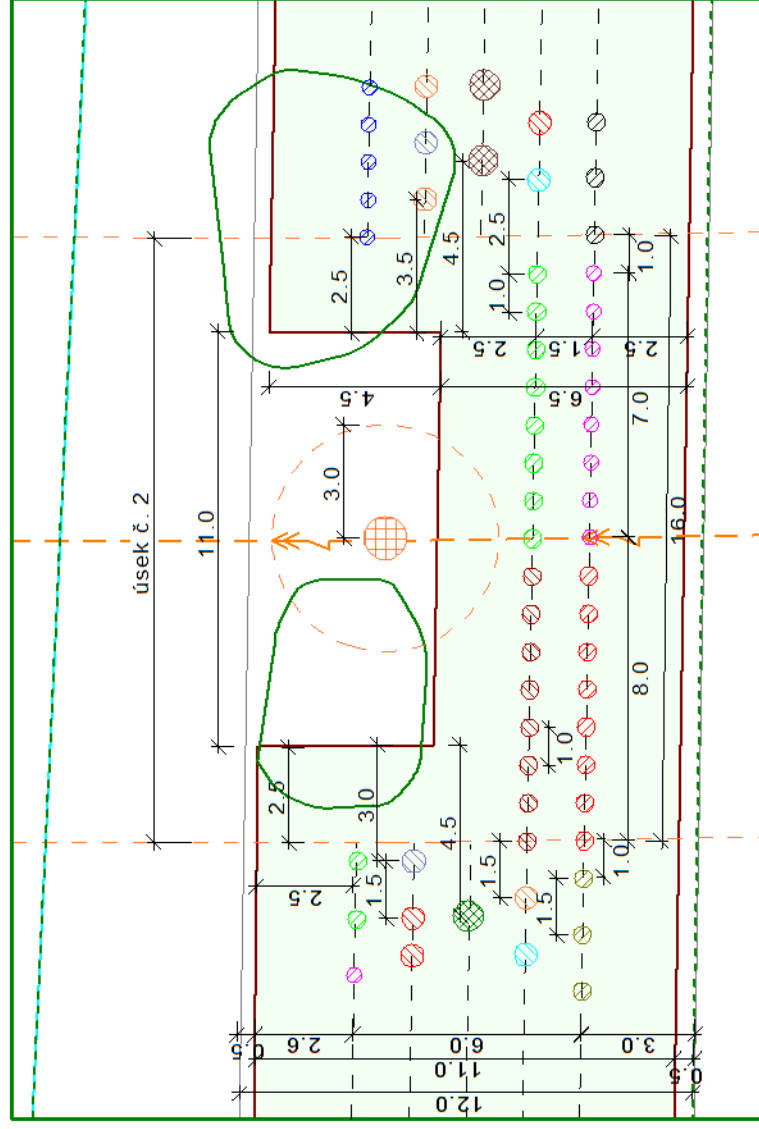


Stavba větrolamu TEO 4 v k.ú. Ves Touškov  
Výsadbové schéma č. 2, 3  
M 1:200






## Výsadbové schéma č. 2



## LEGENDA

Obvod staveniště	---
Oplocení dočasné	---
Osa řad	---
Travní obilný porost	---
Hranice parcel KN	---
Hranice k. ú.	---
Stávající zeleň	---

## LEGENDA SÍTÍ

	VN ČEPS
	Ochranné pásmo ČEPS
	Stožár VN ČEPS
	VN ČEZD
	Ochranné pásmo ČEZD

## LEGENDA STROMŮ

	dub zimní
	lipa srdčitá
	javor babyka
	habr obecný
	třešeň ptačí
	hrušeň polníčka
	jeřáb ptačí
	jilm habrolistý
	jablonoň lesní

## LEGENDA KERŮ

## ÚSEK Č. 2

ZNAČ.	DRUH DŘEVINY	KS	SM	VEL. (cm)
☑	hloh jednosemenný ( <i>Crataegus monogyna</i> )	8	sazenice	30 - 60
☑	ruže šípková ( <i>Rosa canina</i> )	8	sazenice	30 - 60
☒	svída kvavá ( <i>Cornus sanguinea</i> )	8	sazenice	30 - 60
☒	zimolez obecný ( <i>Lonicera xylosteum</i> )	8	sazenice	30 - 60

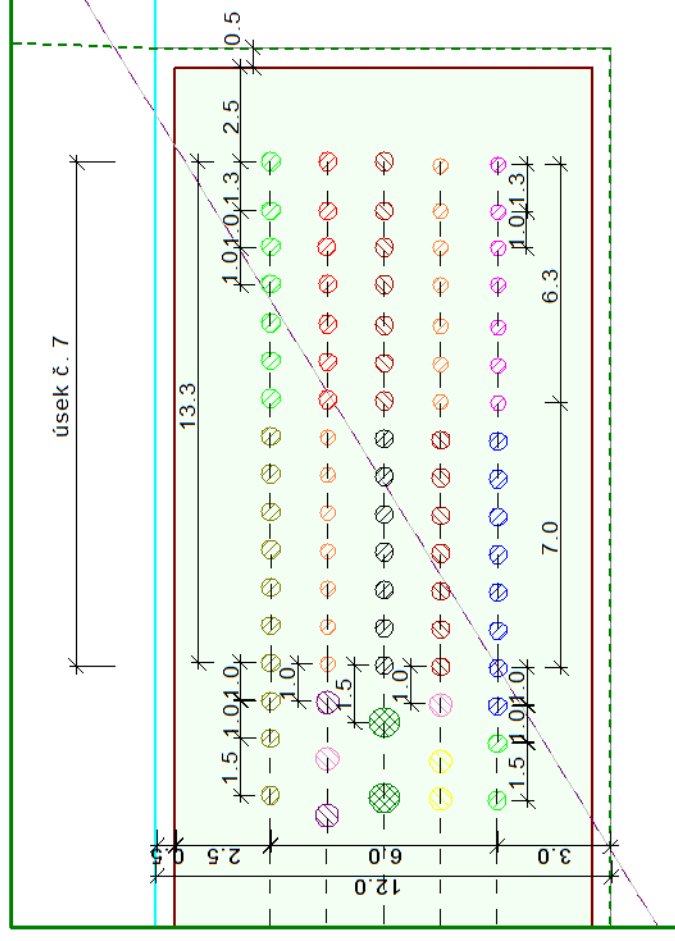
## SADEBNÍ MATERIÁL - KĚŘE

Pro výsadbu keřů budou použity balené sazenice vel. 30 - 60 cm, minimálně se 2 výhony 1-2x přesazované

## PLATÍ PRO:









Úsek č. 2 - km 0,04540 - 0,06140 - celý úsek ochranného pásma VN

### Výsadbové schéma č. 3



## LEGENDA KEŘŮ

## ÚSEK Č. 7

ZNAČ.	DRUH DŘEVINY	KS	SM	VEL. (cm)
	tmnka obecná ( <i>Prunus spinosa</i> )	7	sazenice	30 - 60
	hloh jednoosemenný ( <i>Crataegus monogyna</i> )	7	sazenice	30 - 60
	bez černý ( <i>Sambucus nigra</i> )	7	sazenice	30 - 60
	líška obecná ( <i>Corylus avellana</i> )	7	sazenice	30 - 60
	růže šípková ( <i>Rosa canina</i> )	7	sazenice	30 - 60
	ptačí zob obecný ( <i>Ligustrum vulgare</i> )	14	sazenice	30 - 60
	svída krvavá ( <i>Cornus sanguinea</i> )	14	sazenice	30 - 60
	zimolez obecný ( <i>Lonicera xylosteum</i> )	7	sazenice	30 - 60

# Stavba větrolamu TEO 4 v k.ú. Ves Touškov

Název přílohy	Obsah
1. Příloha	Seznam účastníků
2. Příloha	Seznam otázek
3. Příloha	Seznam odpovědí
4. Příloha	Seznam závěrů

### D.3.b. Výsadbové schéma č. 2, 3

Datum:


08/2021

PLATÍ PRO:

Úsek č. 7 - km 0,95950 - 0,97280 - celý úsek ochranného pásma VN

## PLATÍ PRO:

Úsek č. 2 - km 0,04540 - 0,06140 - celý úsek ochranného pásma VN

Výhodovili	Ing. Petr Chytko Ing. Andrea Moučková	Ověřil	Ing. Jindra Kasalová	 <b>GEOCART</b> Výstavě číslo 603 00 Brno
Objednatel:	Státní pozemkový úřad, Krajský pozemkový úřad pro Plzeňský kraj Pobočka Plzeň			
Obec	Ves Touškov	Kat. území	780383 - Ves Touškov 686441 - Lochouse	
Akce:	Stavba větrolamu TEO 4 v k.ú. Ves Touškov			
Název přílohy <b>D.3.b. Výsadbové schéma č. 2, 3</b>				